






**PIANO DI EMERGENZA COMUNALE**

Tavola **1/a** ANALISI DELLA PERICOLOSITA' - idraulica e idrogeologica - Scala **1:6.000**

**Legenda**

Direttiva 2007/60/CE  
Piano di Gestione del Rischio Alluvioni (PGRA) - fonte Geoportale Regione Lombardia

-  H - scenario frequente
-  M - scenario poco frequente
-  L - scenario raro

Data **ANNO 2018** Base cartografica **CARTA TECNICA REGIONALE**  
Revisione **1**



**Divisione Studi e Progetti**

